

INCENDIOS FORESTALES 2026

INFORME DE SEGUIMIENTO

28/06/2026



Fuente: Unidad Militar de Emergencias – Ministerio de Defensa
(<https://www.ume.defensa.gob.es/>)



GOBIERNO
DE ESPAÑA

MINISTERIO
DEL INTERIOR



SECRETARÍA GENERAL
DE PROTECCIÓN CIVIL
Y EMERGENCIAS

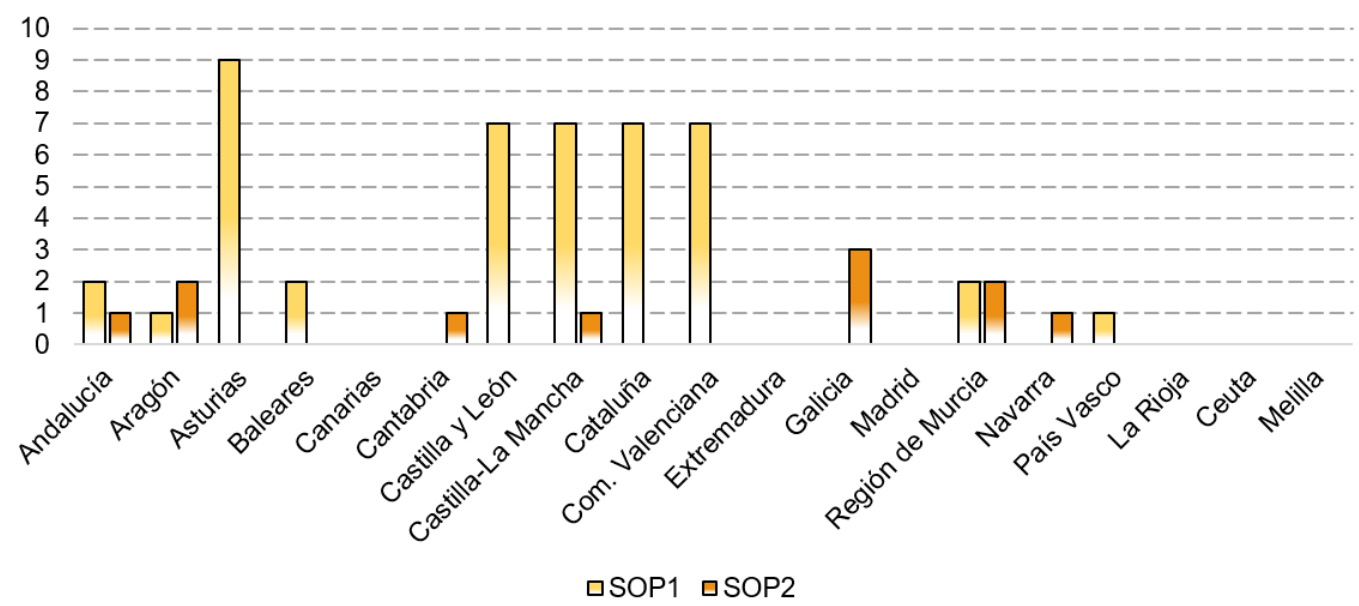
INCENDIOS FORESTALES 2026

1. **Consecuencias de protección civil en situaciones operativas 1 y 2 (28/06/2026)**
 - Incendios notificados al CENEM
 - Fallecidos
 - Evacuaciones
 - Resumen de incidencias de protección civil
 - Intervención de medios AGE
 - Grandes incendios forestales
 - Activaciones de Copernicus
2. **Intervención de medios españoles en el extranjero (28/06/2026)**
3. **Intervención de medios extranjeros en España (28/06/2026)**

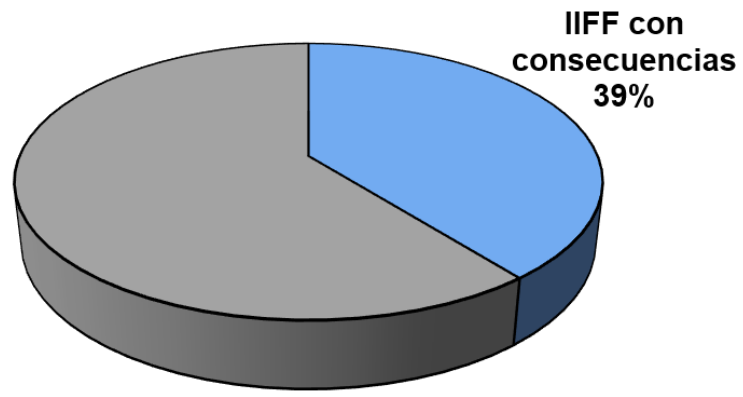
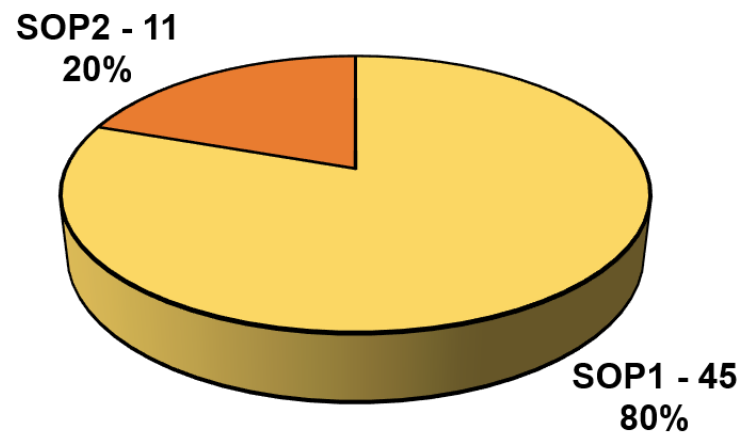
ANEXOS

- I. **Información del Sistema Europeo de Incendios Forestales (EFFIS) (01/07/2026)**
- II. **Estadística de incendios (21/06/2026, MITECO)**
 - Siniestros, conatos e incendios
 - Superficie forestal quemada
 - Grandes incendios > 500 hectáreas
- III. **Incendios notificados al CENEM. Situación operativa 1 y 2 y Acumulados (28/06/2026)**

INCENDIOS NOTIFICADOS AL CENEM SITUACIÓN OPERATIVA 1 Y 2



Desde el 1 de enero hasta el 28 de junio
22 incendios con consecuencias para la protección civil [39%]
 En **35 incendios** han intervenido medios del **MITECO [62%]**
 En **6 incendios** ha intervenido la **Unidad Militar de Emergencias [11%]**



ACTIVACIONES EN SITUACIÓN OPERATIVA 2 CON APOYO DEL PLAN ESTATAL

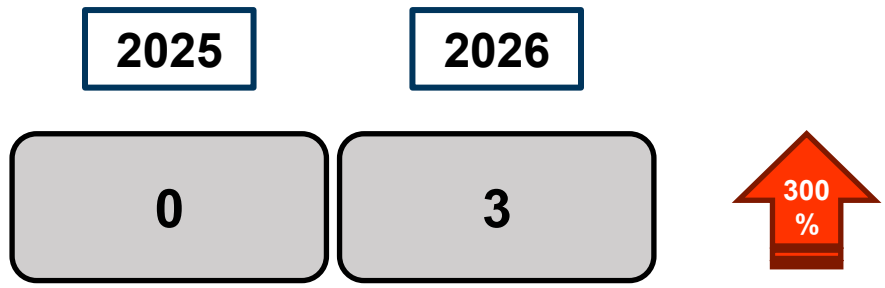


Desde el 1 de enero se han producido **11** incendios en los que se ha declarado **situación operativa 2** con apoyo del **Plan Estatal**:

1. 27 de febrero: **Luena** (Cantabria)
2. 29 de Marzo: **Totana** (Región de Murcia)
3. 6 de abril: **Ponteareas** (Pontevedra, Galicia)
4. 2 de junio: **Murcia** (Región de Murcia)
5. 3 de junio: **Toledo** (Castilla-La Mancha)
6. 8 de junio: **Villanueva de los Castillejos** (Huelva, Andalucía)
7. 12 de Junio: **Padrón** (A Coruña, Galicia)
8. 14 de junio: **Boborás** (Ourense, Galicia)
9. 25 de junio: **Ezcabarte** (Navarra)
10. 25 de junio: **Tamarite de Litera** (Huesca, Aragón)
11. 26 de junio: **Uncastillo** (Zaragoza, Aragón)

FALLECIDOS

FECHA	Municipio	Provincia	CCAA	Fallecidos	Intervinientes	Ajenos	Observaciones
24/02/2026	Escorça	Baleares	Islas Baleares	1		1	Varón localizado en el lugar tras la extinción del incendio.
25/04/2026	Cenlle	Ourense	Galicia	1		1	Un varón, con el cuerpo calcinado, localizado en las inmediaciones del incendio forestal.
17/06/2026	Soportújar	Granada	Andalucía	1		1	Un varón, localizado en el lugar tras la extinción del incendio.
Total				3	0	3	

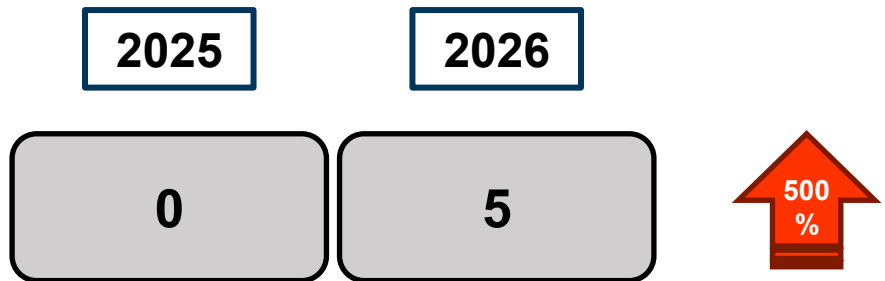


3 personas han fallecido como consecuencia directa de incendios forestales.

3 personas ajenas al dispositivo de extinción.

HERIDOS

Fecha	Municipio	Provincia	CCAA	Heridos	Intervinientes	Ajenos	Observaciones
28/05/2026	Orriús	Barcelona	Cataluña	5		5	Heridos por inhalación de humo.
Total				5	0	5	



5 personas han resultado heridas como consecuencia directa de incendios forestales.

5 personas ajenas al dispositivo de extinción.

INCENDIOS NOTIFICADOS AL CENEM EN SITUACIÓN OPERATIVA 1



Durante esta semana se han producido **15** incendios en los que se ha declarado **situación operativa 1** (SOP1):

1. 22 de junio: **Barbastro** (Huesca, Aragón)
2. 24 de junio: **Villavaliante** (Albacete, Castilla-La Mancha)
3. 24 de junio: **Torrent** (València, Comunitat Valenciana)
4. 24 de junio: **Sant Quirze Safaja** (Barcelona, Cataluña)
5. 24 de junio: **Trabadelo** (León, Castilla y León)
6. 24 de junio: **Vega de Valcarce** (León, Castilla y León)
7. 24 de junio: **Congosto** (León, Castilla y León)
8. 25 de junio: **Molinaseca** (León, Castilla y León)
9. 25 de junio: **Vega de Espinareda** (León, Castilla y León)
10. 26 de junio: **Tàrrega** (Lleida, Cataluña)
11. 26 de junio: **Candeleda** (Àvila, Castilla y León)
12. 26 de junio: **Tiana** (Barcelona, Cataluña)
13. 27 de junio: **Vega de Espinareda** (León, Castilla y León)
14. 27 de junio: **Talavera de la Reina** (Castilla-La Mancha)
15. 28 de junio: **Forcall** (Castellón, Comunitat Valenciana)

INCENDIOS NOTIFICADOS AL CENEM EN SITUACIÓN OPERATIVA 1 CON CONSECUENCIAS



Durante esta semana se han producido **6 incendios con consecuencias** en los que se hubiera declarado **situación operativa 1 (SOP1)**:

1. 24 de junio: **Sant Quirze Safaja** (Barcelona): Confinamiento de la población de Sant Quirze Safaja (664 hab.) y el camping de la localidad. Es-Alert
2. 24 de junio. **Trabadelo** (León): Confinamiento de 10 personas
3. 26 de junio: **Tàrrega** (Lleida): Confinada la localidad de Santa María de Montmagastrell (46 hab.)
4. 26 de junio: **Candeleda** (Ávila): Corte de la carretera CL-501 (kms. 86 a 92)
5. 26 de junio: **Tiana** (Barcelona): Confinamiento de las poblaciones de Tiana, Sant Fost de Campsentelles, Martorelles y Santa María de Martorelles (24.616 hab.). Es-Alert
6. 28 de junio: **Forcall** (Castellón): Accidente de camión con animales. Corte de las carreteras CV-120 y CV-124.

INCENDIOS NOTIFICADOS AL CENEM EN SITUACIÓN OPERATIVA 2



Durante esta semana se han producido **3** incendios en los que se ha declarado **situación operativa 2 (SOP2)**:

1. 25 de junio: **Ezcabarte** (Navarra)
2. 25 de junio: **Tamarite de Litera** (Huesca, Aragón)
3. 26 de junio: **Uncastillo** (Zaragoza, Aragón)

INCENDIOS NOTIFICADOS AL CENEM EN SITUACIÓN OPERATIVA 2 CON CONSECUENCIAS



Durante esta semana se han producido 2 incendios **con consecuencias** en los que se haya declarado **situación operativa 2 (SOP2)**.

1. **Ezcabarte** (25 de junio): 17 personas albergadas. Corte de la carretera NA-4210. Corte de línea eléctrica
2. **Tamarite de Litera** (25 de junio): Evacuadas las poblaciones de Azanuy, Alins del Monte y Calasanz (386 personas). 49 personas albergadas. 893 personas confinadas. Corte de las carreteras A-133, A-1237, A-2215 y A-2216. Activación de la UME. Es-Alert.

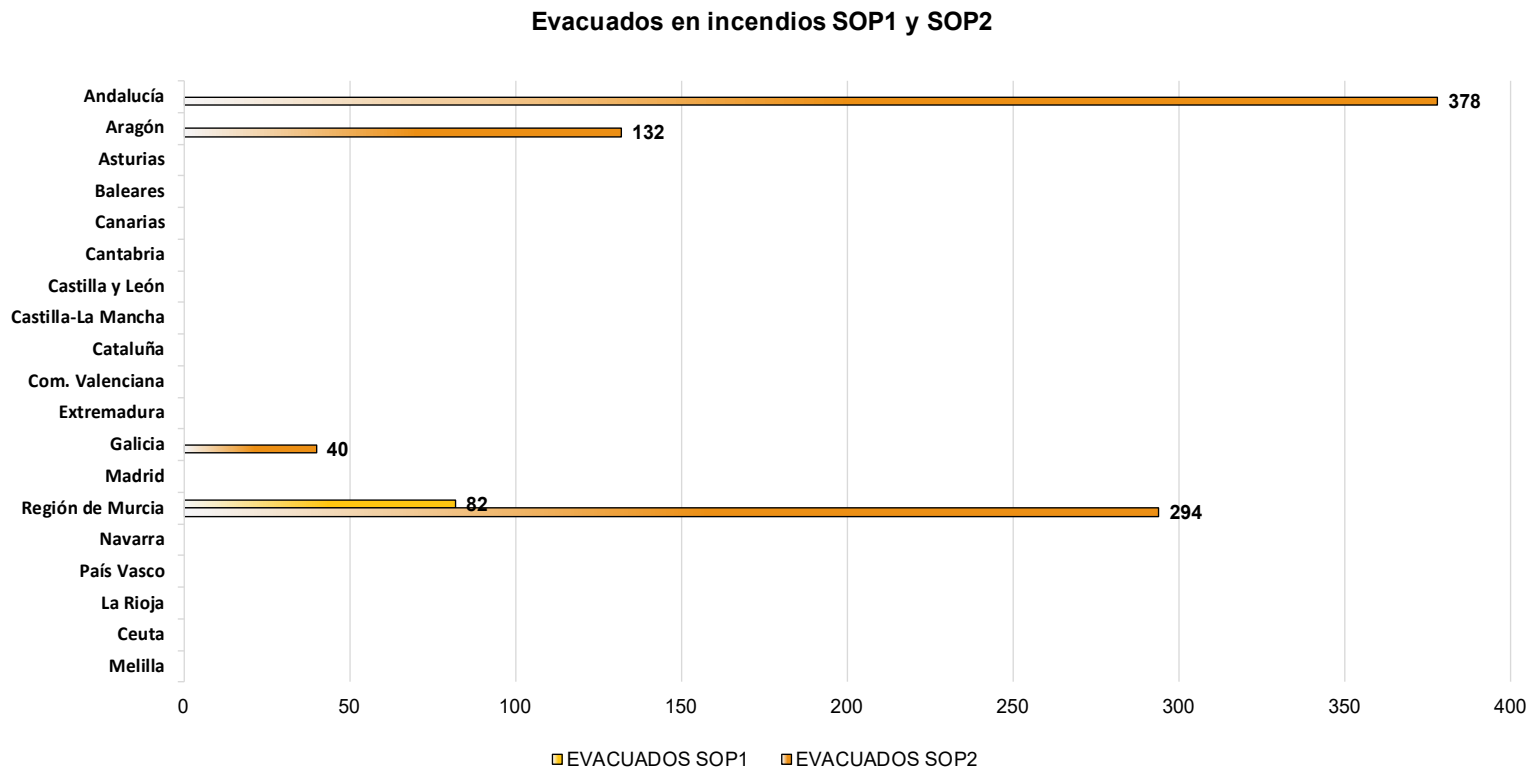
EVACUACIONES

Desde el 1 de enero hasta el **28 de junio** se han llevado a cabo evacuaciones preventivas en **10 incendios**, afectando a **más de 926 personas**.

Durante esta semana **se han producido evacuaciones en un incendio forestal en situación operativa 2 y ninguna en incendios forestales en situación operativa 1** comunicados al CENEM.

EVACUACIONES EN SOP1 Y SOP2

CCAA	Nº incendios con evacuación	Personas evacuadas
Andalucía	2	378
Aragón	1	132
Asturias	0	0
Baleares	1	0 ★
Canarias	0	0
Cantabria	0	0
Castilla y León	0	0
Castilla-La Mancha	1	0 ★
Cataluña	1	0 ★
Com. Valenciana	0	0
Extremadura	0	0
Galicia	1	40
Madrid	0	0
Murcia	3	376
Navarra	0	0
País Vasco	0	0
La Rioja	0	0
Ceuta	0	0
Melilla	0	0
TOTAL	10	926



* Número de personas evacuadas sin concretar.

RESUMEN DE INCIDENCIAS DE PROTECCIÓN CIVIL

De los incendios en situación operativa 1 o situación operativa 2 desde el 1 de enero hasta el 28 de junio, **22 han tenido consecuencias** para la población o sus bienes.

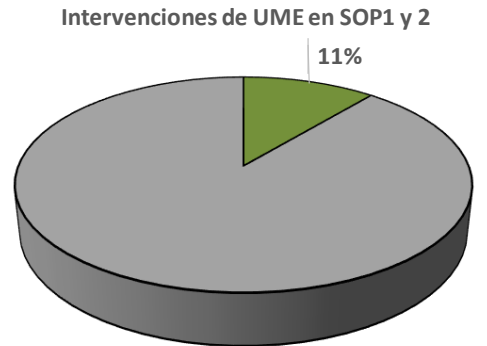
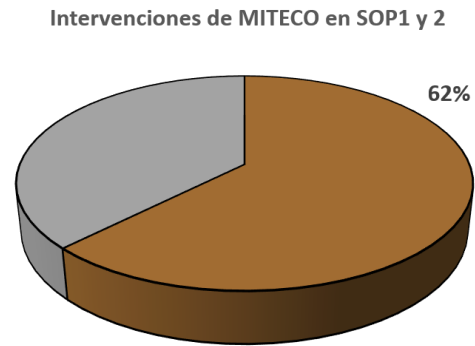
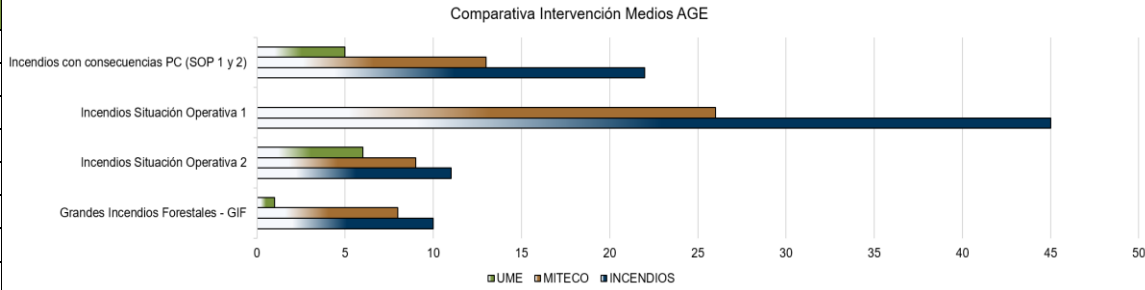
SEMANA 26	2026 22-jun	MEDIA 2021-2025	2025		2024		2023		2022		2021	
			23-jun	31-dic	24-jun	31-dic	26-jun	31-dic	27-jun	31-dic	28-jun	31-dic
Nº de incendios en SOP1 o SOP2	56	50	12	164	101	200	56	130	23	162	35	137
Nº de incendios con consecuencias de PC	22	17	6	102	28	69	24	45	17	99	8	53
Fallecidos	3	0	0	8	0	5	0	0	0	4	0	1
Heridos	5	6	0	62	5	27	16	11	5	83	1	34
Incendios con evacuados	10	14	5	74	21	43	21	35	16	78	5	31
Incendios con albergados	4	4	0	12	6	6	5	12	5	22	1	11
Incendios con daños en infraestructuras	3	2	2	16	3	5	3	10	3	25	1	14
Incendios con cortes de carreteras	7	5	2	64	5	40	5	32	11	62	3	35
Incendios con cortes de ferrocarril	0	1	0	11	2	2	2	9	1	14	1	3
Incendios con cortes de electricidad	3	1	0	6	3	3	3	10	0	9	0	4
Incendios con activación de UME	6	5	1	49	1	9	6	9	12	55	2	14

TENDENCIAS RESPECTO A LA MEDIA DE LOS ÚLTIMOS 5 AÑOS

INCENDIOS SOP1 Y SOP2		INCENDIOS CON EVACUADOS		INCENDIOS CON CORTES DE FERROCARRIL	
INCENDIOS CON CONSECUENCIAS		INCENDIOS CON ALBERGADOS		INCENDIOS CON CORTES DE ELECTRICIDAD	
FALLECIDOS		INCENDIOS CON DAÑOS EN INFRAESTRUCTURAS		INCENDIOS CON ACTIVACIÓN DE LA UME	
HERIDOS		INCENDIOS CON CORTES DE CARRETERAS			

INTERVENCIÓN DE MEDIOS AGE

Incendios Forestales	Total	MITECO		UME	
Grandes Incendios Forestales - GIF	10	8	80%	1	10%
Incendios Situación Operativa 2	11	9	82%	6 ★	55%
Incendios Situación Operativa 1	45	26	58%	0	0%
Incendios con consecuencias PC (SOP 1 y 2)	22	13	59%	5	23%
Incendios con evacuados (SOP 1 y 2)	10	4	40%	5	50%
Incendios con consecuencias PC	48	20	42%	5	10%
Incendios con evacuados	23	8	35%	5	22%
Incendios con daños en infraestructuras	3	2	67%	1	33%
Incendios con daños en infraestructuras críticas	0	0		0	
Incendios con fallecidos	3	0	0%	0	0%
Incendios con heridos	5	1	20%	0	0%
Incendios con albergados	5	3	60%	2	40%
Incendios con confinados	10	6	60%	1	10%
Incendios con cortes de carreteras RCE	2	1	50%	0	0%
Incendios con cortes de carreteras	11	8	73%	3	27%
Incendios con cortes de vía de ferrocarril	4	1	25%	0	0%
Incendios con interrupción del tráfico aéreo	0	0		0	
Incendios con interrupción del tráfico marítimo	1	1	100%	0	0%
Incendios con cortes de agua	0	0		0	
Incendios con cortes de electricidad	3	2	67%	1	33%
Incendios con corte de telecomunicaciones	0	0		0	
Incendios con corte de gas	0	0		0	
Incendios con interrupción de otros servicios	0	0		0	
Incendios con daños a especies animales	1	1	100%	0	0%
Incendios con daños a bienes culturales	0	0		0	
Incendios con daños a bienes naturales	4	3	75%	1	25%
Otras consecuencias	0	0		0	



* Una intervención de la UME se produjo en un incendio **iniciado en una instalación militar del Ejército de Tierra**, en virtud de un protocolo de actuación interno del Ministerio de Defensa.

INTERVENCIÓN DE MEDIOS AGE UNIDAD MILITAR DE EMERGENCIAS

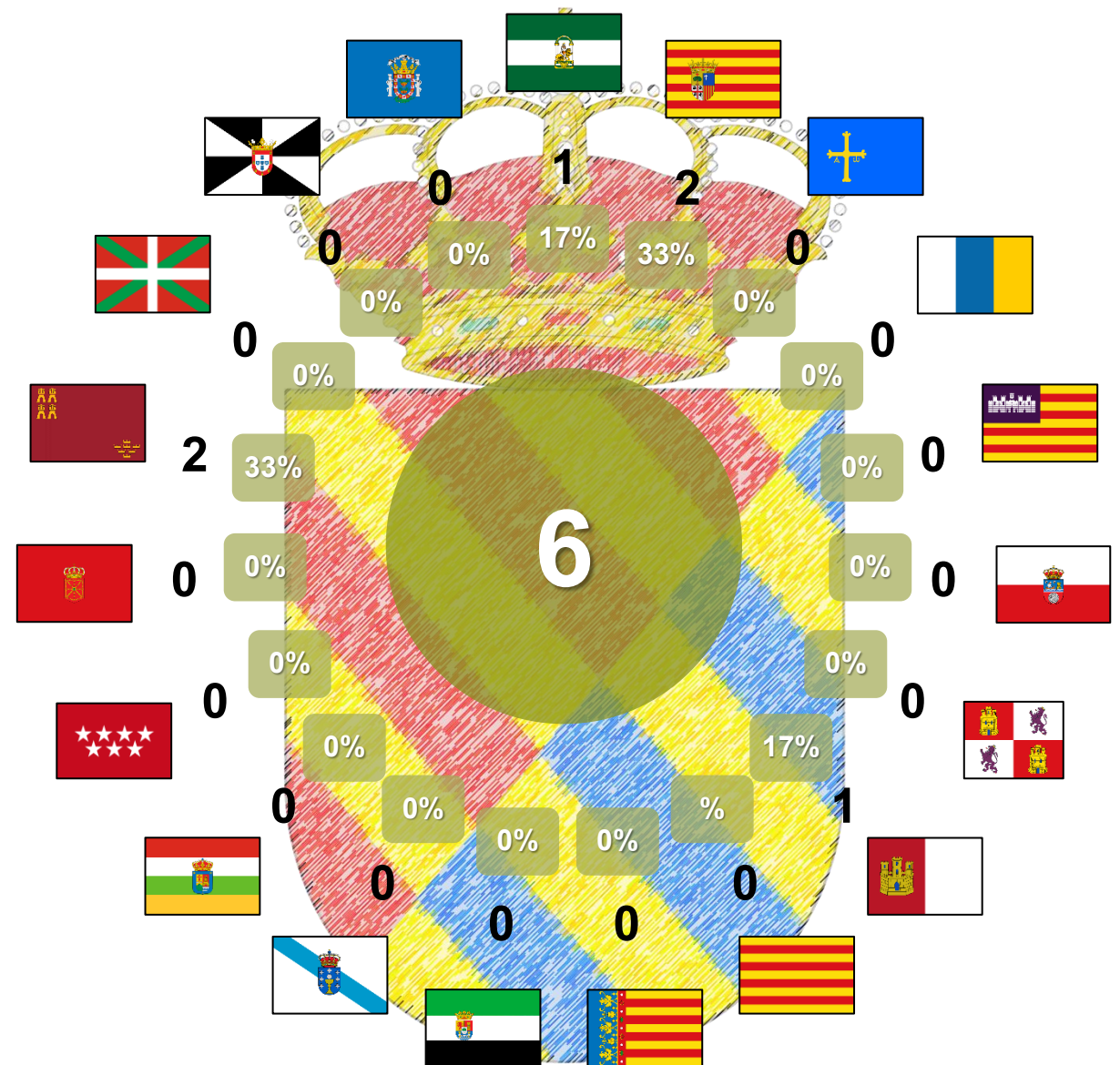


6 INTERVENCIONES



Autobomba forestal pesada – capacidad de 3.950 litros

Fuente: ume.defensa.gob.es



GRANDES INCENDIOS FORESTALES

GIFs 2026



Desde el 1 de enero hasta el 21 de junio, se han producido **10 grandes incendios forestales** en el territorio nacional:

1. **Arredondo** (Cantabria): 25 de febrero
2. **Losar de la Vera** (Cáceres): 30 de marzo
3. **Allande** (Asturias): 5 de abril
4. **Ponteareas** (Pontevedra): 6 de abril
5. **Soba** (Cantabria): 26 de mayo
6. **Valencia de las Torres**: 28 de mayo
7. **Hornachos** (Badajoz): 30 de mayo
8. **Montemolín** (Badajoz): 1 de junio
9. **Alosno** (Huelva): 5 de junio
10. **Villanueva de los Castillejos** (Huelva): 8 de junio

10 GRANDES INCENDIOS FORESTALES

GRANDES INCENDIOS FORESTALES INTERVENCIÓN DE MEDIOS AGE

Han ardido **11.592,64** hectáreas
29 % del total

Nº	Fecha inicio	Denominación Incendio	Provincia	CCAA	Superficie estimada (ha)
1	26-feb.	Arredondo	Cantabria	Cantabria	698,83
2	30-mar.	Losar de la Vera	Cáceres	Extremadura	962,56
3	5-abr.	Allande	Asturias	Principado de Asturias	603,80
4	6-abr.	Ponteareas	Pontevedra	Galicia	886,78
5	26-may.	Soba	Cantabria	Cantabria	813,00
6	30-may.	Hornachos	Badajoz	Extremadura	1.024,52
7	30-may.	Valencia de las Torres	Badajoz	Extremadura	550,00
8	1-jun.	Montemolín	Badajoz	Extremadura	627,00
9	5-jun.	Alosno	Huelva	Andalucía	1.030,69
10	8-jun.	Villanueva de los Castillejos	Huelva	Andalucía	4.395,46

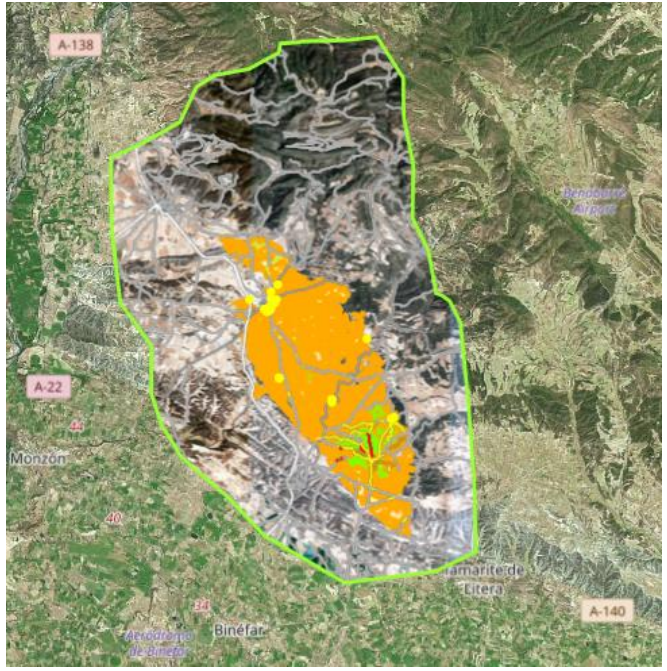
CCAA	Nº GIF	Consecuencias PC	Medios MITECO	Medios UME	SOP 2
Andalucía	2	1	2	1	1
Aragón	0	0	0	0	0
Asturias	1	0	1	0	0
Baleares	0	0	0	0	0
Canarias	0	0	0	0	0
Cantabria	2	0	1	0	0
Castilla y León	0	0	0	0	0
Castilla-La Mancha	0	0	0	0	0
Cataluña	0	0	0	0	0
Com. Valenciana	0	0	0	0	0
Extremadura	4	0	3	0	0
Galicia	1	0	1	0	1
Madrid	0	0	0	0	0
Murcia	0	0	0	0	0
Navarra	0	0	0	0	0
País Vasco	0	0	0	0	0
La Rioja	0	0	0	0	0
Ceuta	0	0	0	0	0
Melilla	0	0	0	0	0
TOTAL	10	1	8	1	2

ACTIVACIONES DE COPERNICUS

Nº	INCENDIO	PROVINCIA	CC.AA.	USUARIO FINAL	FECHA ACTIVACIÓN ERCC	ACTIVACIÓN	CLAVE
1	Villanueva de los Castillejos	Huelva	Andalucía	Secretaría General de Protección Civil y Emergencias	10/06/2026	Rapid Mapping	EMSR881
2	Tamarite de Litera	Huesca	Aragón	Dirección General de Interior y Emergencias - Gobierno de Aragón	26/06/2026	Rapid Mapping	EMSR885

PROGRAMME OF THE EUROPEAN UNION
 Europe's eyes on Earth

- Vigilancia atmosférica
- Vigilancia marina
- Vigilancia Terrestre
- Cambio climático
- Seguridad
- Emergencias



IIFF Tamarite de Litera (Huesca) [Aragón]

Europe's eyes on Earth
European Forest Fire Information System
EFFIS

<https://forest-fire.emergency.copernicus.eu/>

<https://www.copernicus.eu/es/servicios>

El servicio llamado *Copernicus EMS* (Emergency Management Service) ofrece información sobre desastres, incluidos los riesgos meteorológicos, geofísicos, deliberados y accidentales causados por el hombre y otros desastres humanitarios, así como actividades de prevención, preparación, respuesta y recuperación. La Dirección General de Protección Civil y Emergencias actúa como Punto Focal Nacional (PFN) para las activaciones de este servicio gratuito al servicio del Mecanismo de Protección Civil Europeo.

INTERVENCIÓN DE MEDIOS ESPAÑOLES EN EL EXTRANJERO



Mapa de las 16 intervenciones en incendios en Portugal en zonas fronterizas, a través del convenio bilateral entre ambos países.

- 1. Distrito de Vila-Real:** 4 intervenciones
 Montalegre: 25 de marzo
 Vila-Real: 1 de abril
 Montalegre: 4 de abril
 Vila-Real: 12 de abril
- 2. Distrito de Bragança:** 10 intervenciones
 Bragança: 15 de marzo
 Bragança: 24 de marzo
 Vimioso: 25 de marzo
 Bragança: 26 de marzo
 Deilao: 26 de marzo
 Guadramil: 29 de marzo
 Bragança: 5 de abril
 Vinhais: 6 de abril
 Moimenta: 20 de abril
 Guadramil: 22 de abril
- 3. Distrito de Guarda:** 2 intervenciones.
 Aldeia da Ponte: 3 de junio
 Figueira de Castelo Rodrigo: 27 de junio

MEDIOS INTERVINIENTES

AVIONES	0	1	0	4	6	0
HELICÓPTEROS	0	6	2	5	2	0
AUTOBOMBAS	0	11	1	5	0	0
BRIGADA HELITRANSPORTADA	0	11	0	0	2	0
BRIGADA TERRESTRE	0	9	2	16	0	0
BULLDOZER	0	3	0	1	0	0
AGENTES FORESTALES	0	16	1	8	0	0
TÉCNICOS	0	5	0	0	0	0
BOMBEROS	0	0	5	5	0	0
REPRESENTANTE PMA	0	0	0	0	0	0

INTERVENCIÓN DE MEDIOS ESPAÑOLES EN EL EXTRANJERO



Nº	Inicio Incendio	Movilización	Incendio en distrito de Portugal (Municipio)	Municipio más próximo en España (Provincia)	CCAA	Medios autonómicos	Medios estatales
1	15-mar.	Transfronteriza	Bragança (Bragança)	Figueruela de Arriba (Zamora)	Castilla y León	1 brigada helitransportada, 1 helicóptero, 1 autobomba, 1 bulldozer, 3 agentes medioambientales	2 aviones
2	24-mar.	Transfronteriza	Bragança (Bragança)	A Gudiña (Ourense)	Galicia	2 brigadas terrestres, 1 motobomba, 2 agentes medioambientales	
3	25-mar.	Transfronteriza	Montalegre (Vila Real)	Calvos de Randín (Ourense)	Galicia	1 motobomba, 2 agentes medioambientales	
4	25-mar.	Transfronteriza	Vimioso (Bragança)	Trabazos (Zamora)	Castilla y León	1 helicóptero MY-Z2, 1 ELIF Z2, 1 Autobomba C-14.9, 1 UBA 1.9 (autobomba + cuadrilla), 2 agentes medioambientales	
5	26-mar.	Transfronteriza	Deilao (Bragança)	Figueruela de Arriba (Zamora)	Castilla y León	1 helicóptero, 1 cuadrilla de extinción, 1 CAR, 1 UBA, 1 ELIF, 2 agentes medioambientales, 1 autobomba, 2 bulldozer	2 Aviones anfibios AZ4 y AZ5
6	26-mar.	Transfronteriza	Bragança (Bragança)	A Mezquita (Ourense)	Galicia	1 motobomba, 1 brigada terrestre, 1 agente medioambiental	
7	29-mar.	Transfronteriza	Guadramil (Bragança)	Figueruela de Arriba (Zamora)	Castilla y León	2 agentes medioambientales, 2 autobombas, 1HT + cuadrilla helitransportada, 1 cuadrilla	
8	1-abr.	Transfronteriza	Vila Real	Calvos de Randín (Ourense)	Galicia	2 agentes medioambientales, 2 autobombas, 2 bomberos y brigadistas	
9	4-abr.	Transfronteriza	Montalegre (Vila Real)	(Maus, Xinzo) (Ourense)	Galicia	1 agente, 1 brigada, 1 motobomba	
10	5-abr.	Transfronteriza	Bragança (Bragança)	Castromil (Zamora)	Castilla y León	1 agente medioambiental, 2 BLP - Brigada de Prevención	
11	6-abr.	Transfronteriza	Vinhais (Bragança)	A Gudiña (Ourense)	Galicia	1 agente medioambiental, 1 brigada terrestre autonómica	2 ACT, 1 helicóptero
12	12-abr.	Transfronteriza	Vila Real	Calvos de Randín (Ourense)	Galicia	1 agente medioambiental, 1 cuadrilla de extinción, 1 motobomba	
13	20-abr.	Transfronteriza	Bragança (Moimenta)	Hermisende (Zamora)	Castilla y León	1 agente medioambiental, 1 helicóptero, 1 brigada helitransportada, 1 camión autobomb	
14	22-abr.	Transfronteriza	Guadramil (Bragança)	Figueruela de Arriba (Zamora)	Castilla y León	2 vehículos autobomba, 1 bulldozer, 3 brigadas terrestres autonómicas, 2 agentes medioambientales (otras CCAA), 1 UBA (otras CCAA)	2 ALFA-Aa, 1 ACO, 1 MIKE
15	3-jun.	Transfronteriza	Aldeia da Ponte (Guarda)	La Alberquería de Argañan (Salamanca)	Castilla y León	1 Helicóptero, 3 Brigadas Helitransportadas, 2 Autobombas y 2 Agentes medioambientales	
16	27-jun.	Transfronteriza	Figueira de Castelo Rodrigo (Guarda)	Puerto Seguro (Salamanca)	Castilla y León	2 helicópteros, 1 Brigada Helitransportada, 1 autobomba, 2 cuadrillas terrestres, 2 Agentes medioambientales, bomberos Ayto. Lumbrales	

Intervención española en **16 incendios en Portugal** en zonas fronterizas, a través del convenio bilateral entre ambos países:

- **9** con medios autonómicos de **Castilla y León**, **3 de ellos** con intervención de **medios estatales**.
- **7** con medios autonómicos de **Galicia**, **uno de ellos** con intervención de **medios estatales**.

INTERVENCIÓN DE MEDIOS EXTRANJEROS EN ESPAÑA

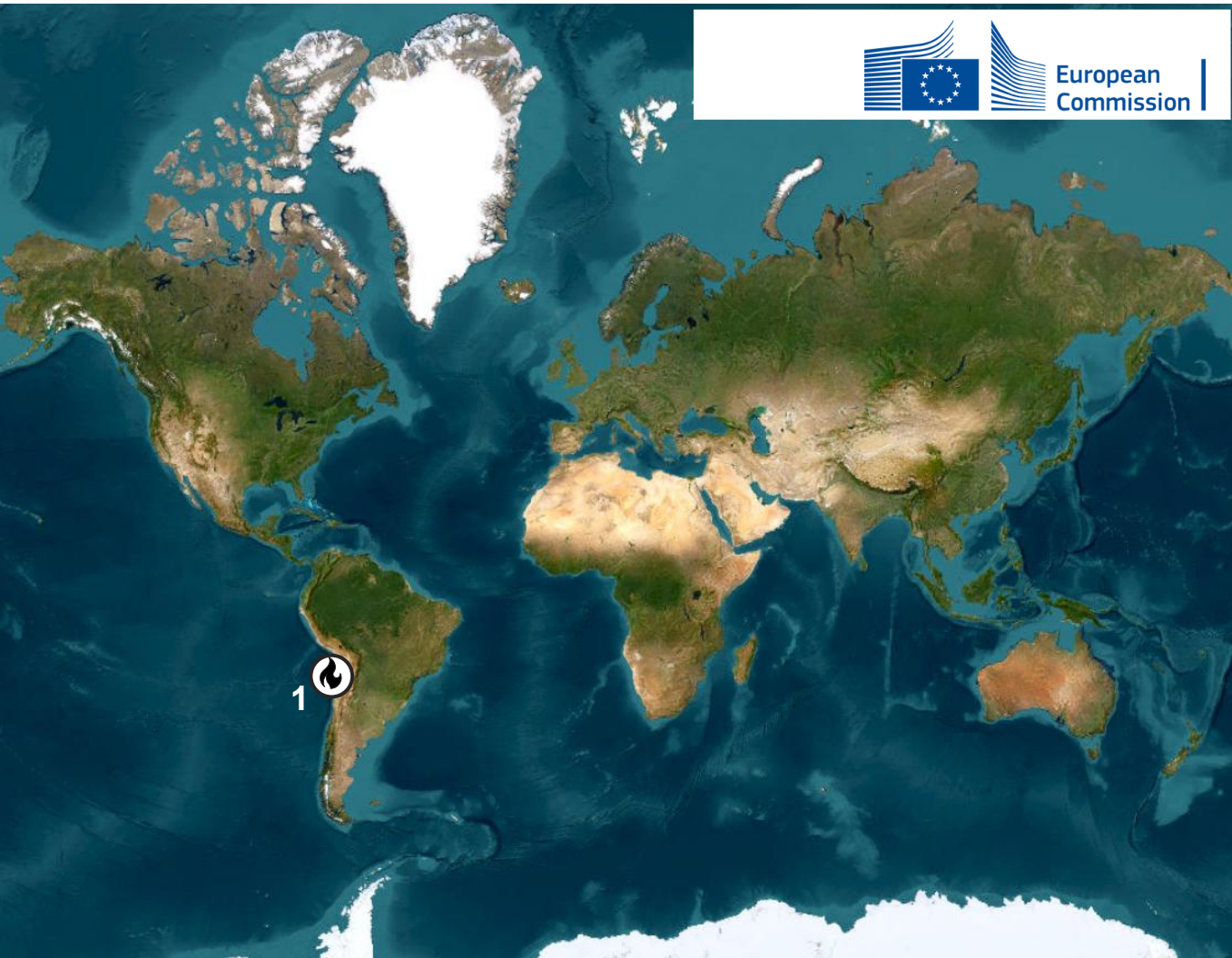


Sin intervenciones portuguesas en incendios en España en zonas fronterizas, a través del convenio bilateral entre ambos países.

MEDIOS INTERVINIENTES

	
AVIONES	0
HELICÓPTEROS	0
VEHÍCULOS	0
BRIGADA HELITRANSPORTADA	0
BRIGADA TERRESTRE	0
BOMBEROS	0
BULLDOZER	0
AGENTES FORESTALES	0
TÉCNICOS	0

MECANISMO EUROPEO DE PROTECCIÓN CIVIL



1. Chile (24 de enero al 3 de febrero)
Equipo FAST
8 componentes

◇ MITECO



INCENDIOS FORESTALES 2026



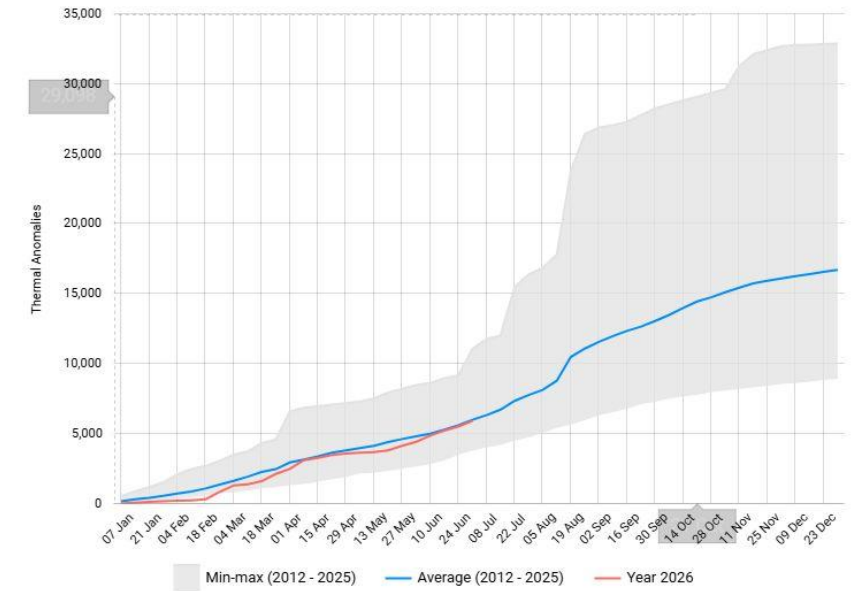
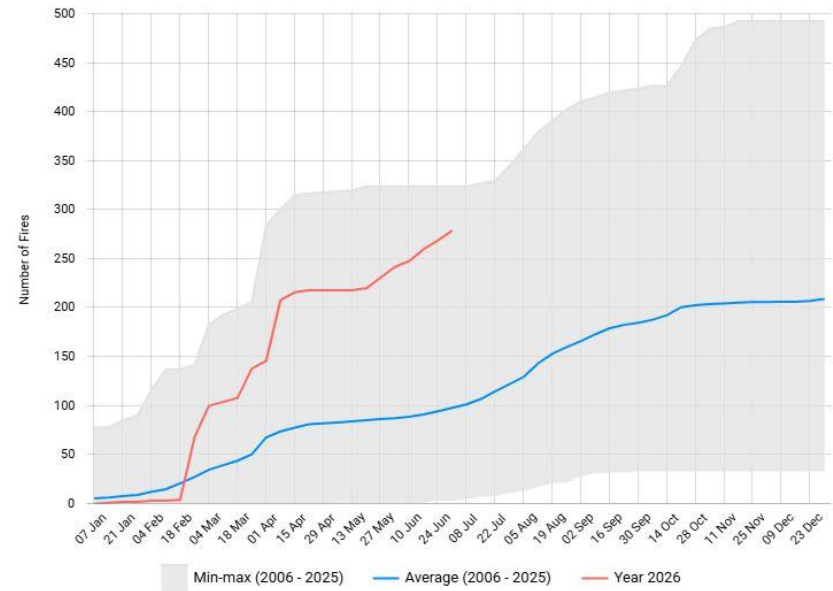
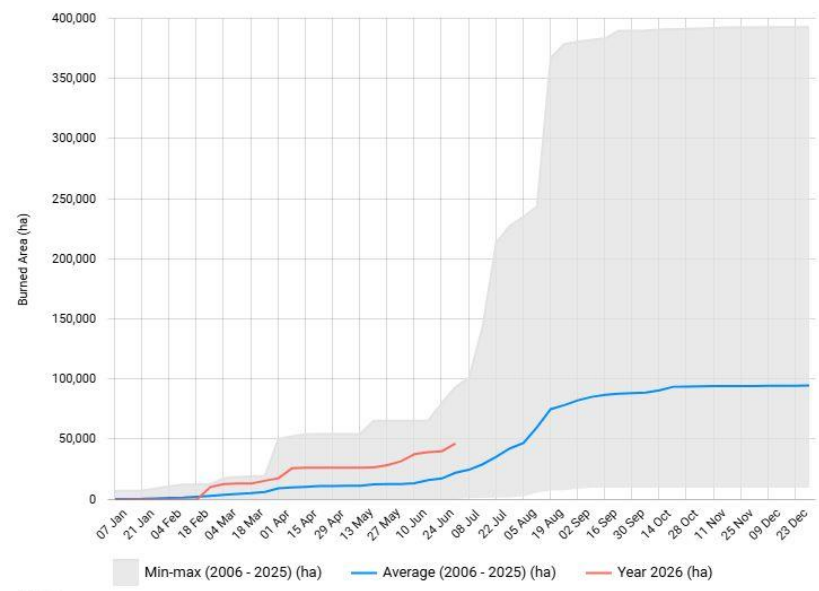
ANEXOS



ANEXO I

INFORMACIÓN DEL SISTEMA EUROPEO DE INCENDIOS FORESTALES (EFFIS)

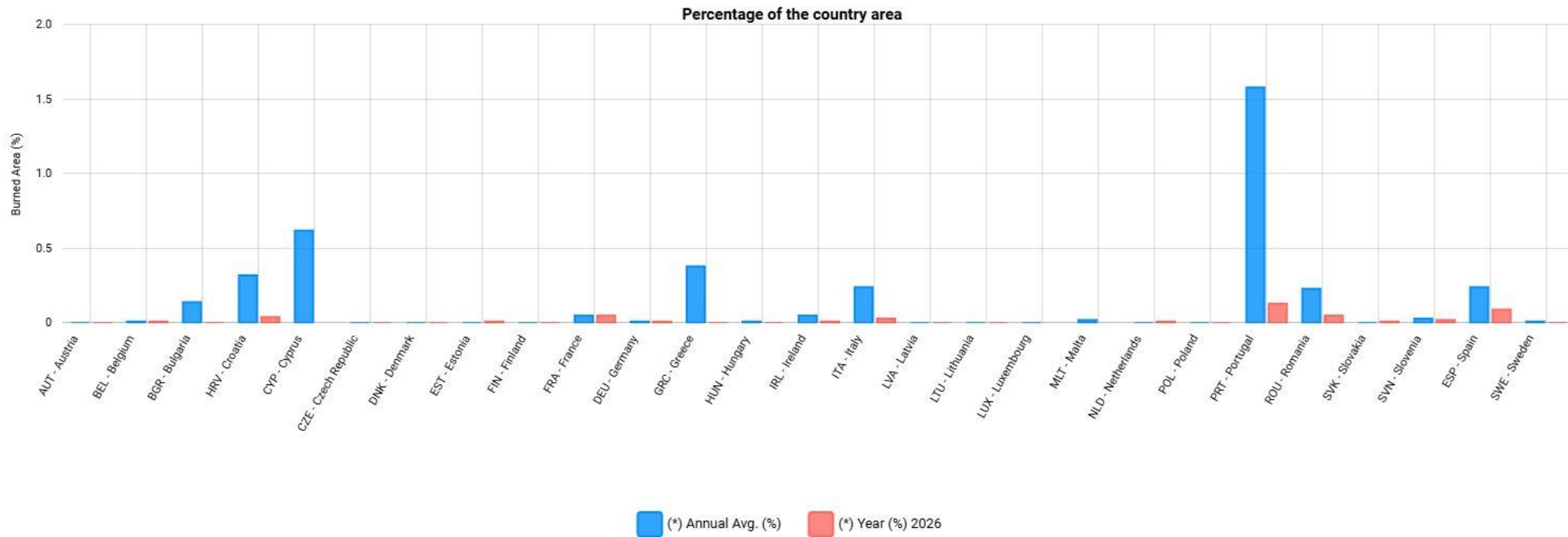
Anomalías térmicas, número de incendios y superficie quemada



ANEXO I

INFORMACIÓN DEL SISTEMA EUROPEO DE INCENDIOS FORESTALES (EFFIS)

Porcentaje del área del país afectada por incendios forestales



Media 2016-2025

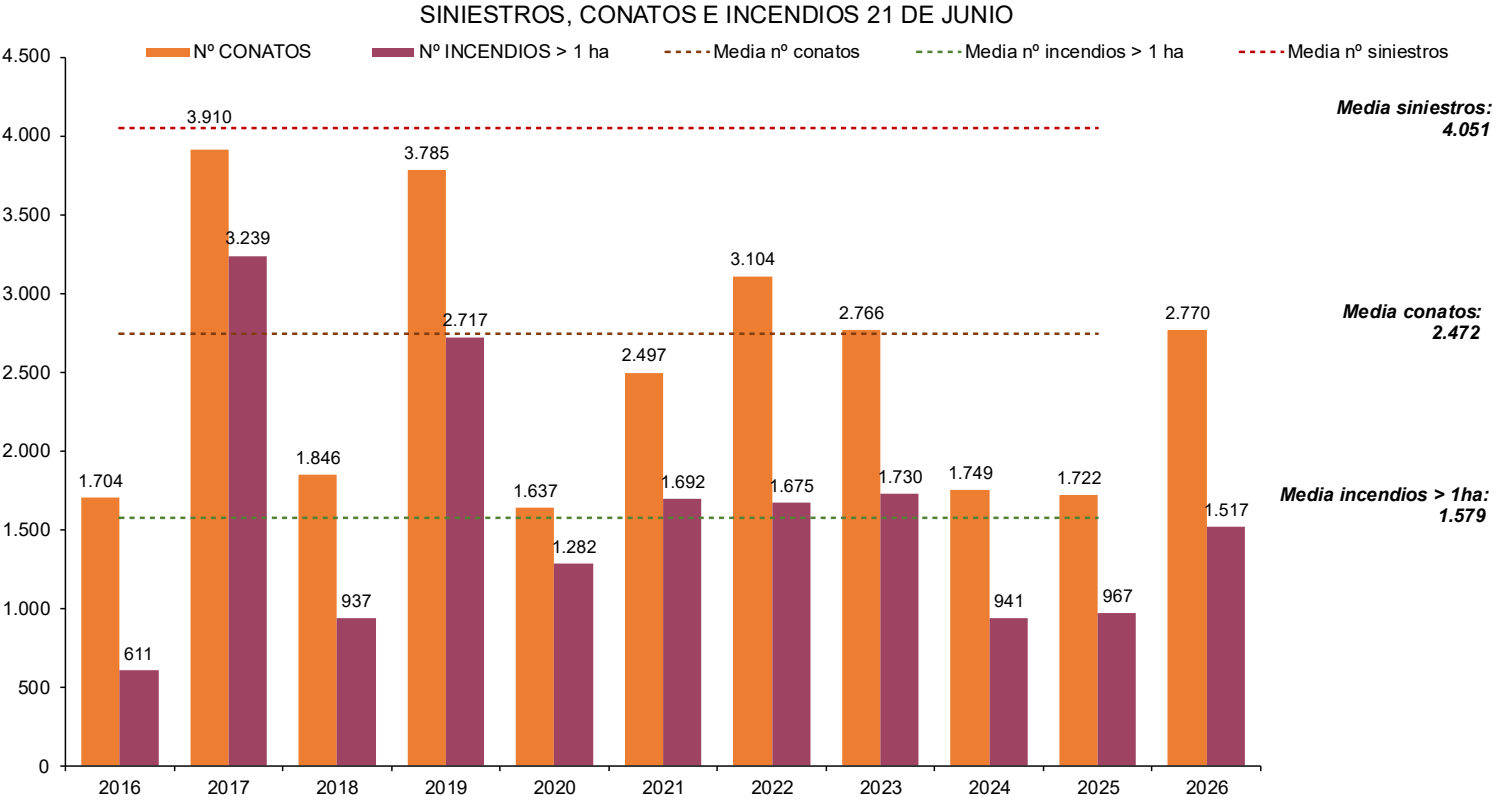
2026

0,24%

0,09%

ANEXO II ESTADÍSTICA DE INCENDIOS – SINIESTROS, CONATOS E INCENDIOS

21 DE JUNIO DE 2026

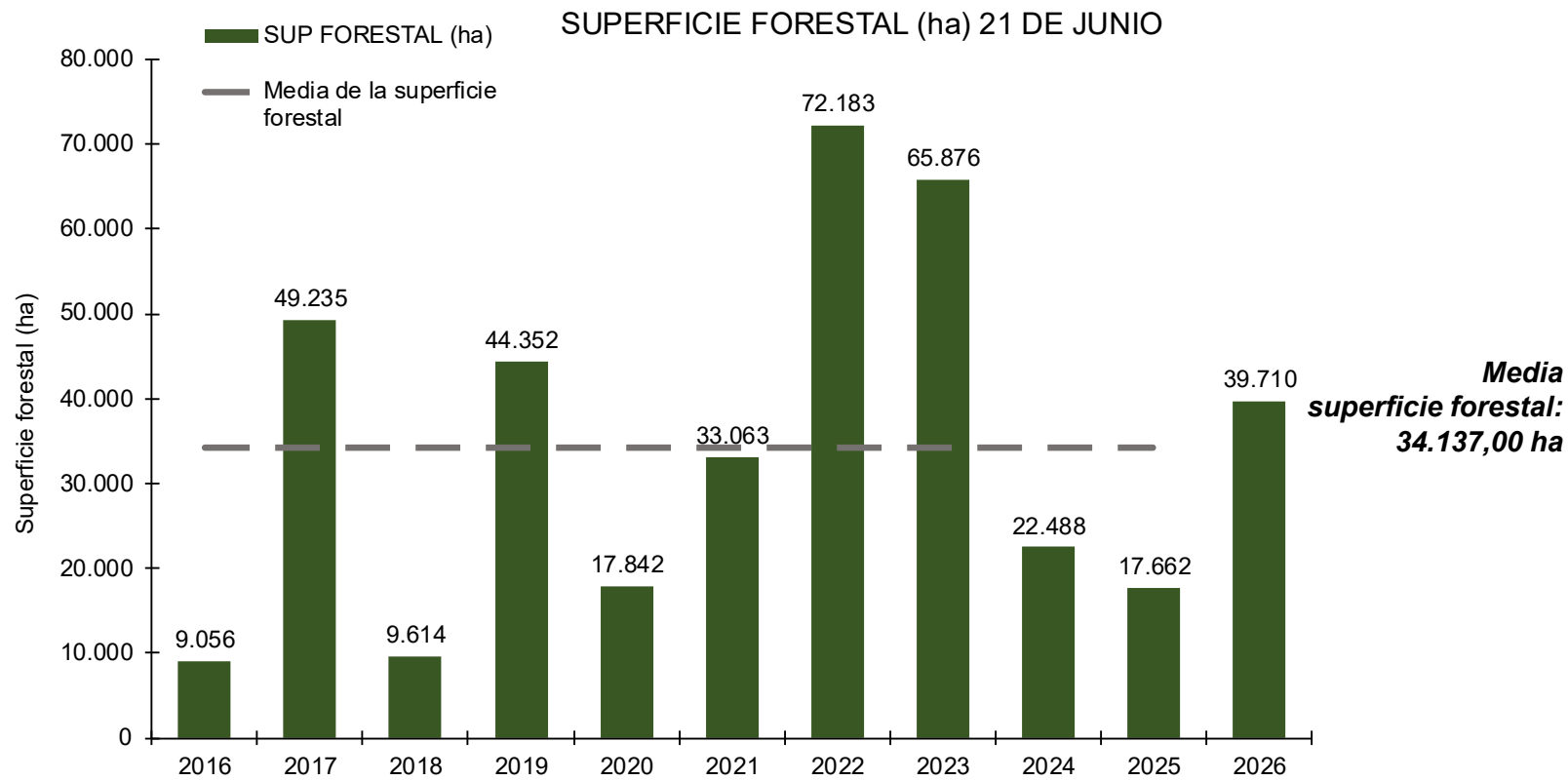


INCENDIOS	1.517
CONATOS	2.770
SINIESTROS	4.287


	2025	2016-2025
INCENDIOS	↑ 57% 967	↓ 4% 1.579
CONATOS	↑ 61% 1.722	↑ 12% 2.472
SINIESTROS	↑ 59% 2.689	↑ 6% 4.051

Conatos e incendios y media de siniestros en la última década y año en curso. Fuente: MITECO 21/06/2026

ANEXO II ESTADÍSTICA DE INCENDIOS – SUPERFICIE FORESTAL QUEMADA



21 DE JUNIO DE 2026



Superficie forestal quemada
39.710,00 ha

21 DE JUNIO DE 2025


Superficie forestal quemada
17.661,61 ha

↑ 125 %

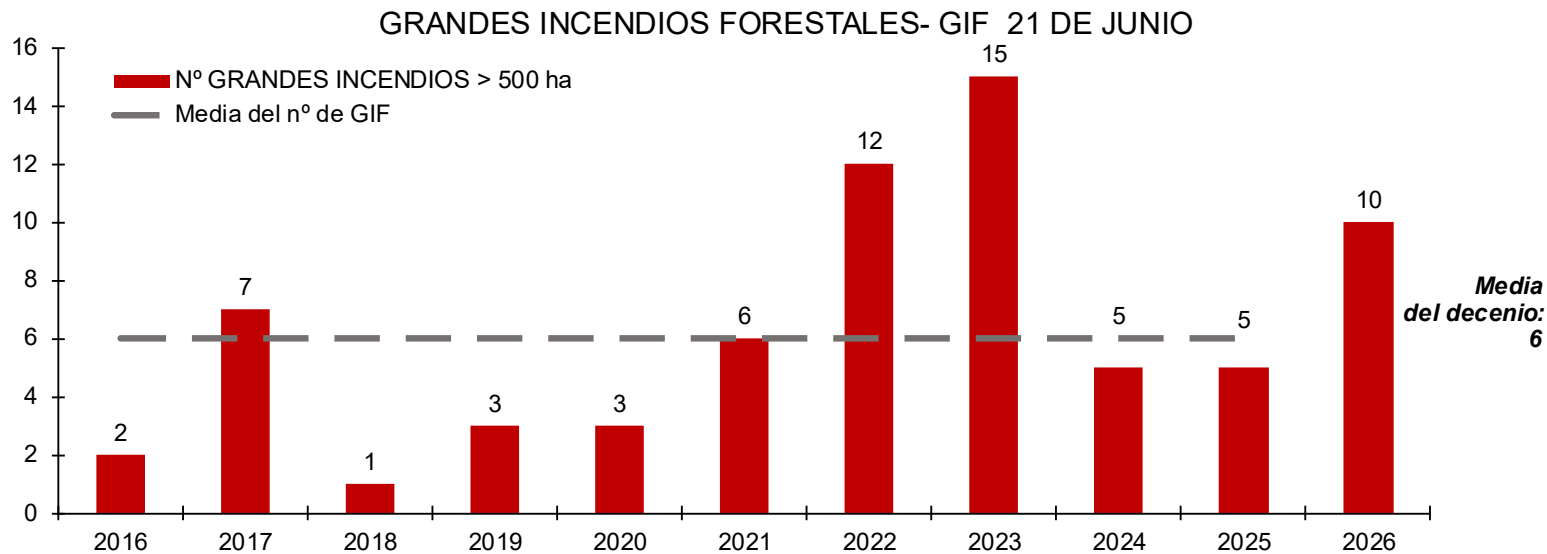
MEDIA 2016-2025


Superficie forestal quemada
34.137,00 ha

↑ 16 %

Superficie forestal quemada en la última década y año en curso. Fuente: MITECO 21/06/2026

ANEXO II ESTADÍSTICA DE INCENDIOS – GRANDES INCENDIOS > 500 ha



21 DE JUNIO DE 2026

■ **Grandes Incendios Forestales: 10**

■ **Superficie forestal quemada: 11.592,64 ha**

21 DE JUNIO DE 2025




















■ **5** ▲ **100%**

■ **5.539,47 ha** ▲ **109%**

Grandes incendios > 500 ha en la última década y año en curso. Fuente: MITECO 21/06/2026

**ANEXO III
INCENDIOS
NOTIFICADOS AL
CENEM
SOP1 - SOP 2**

CCAA	SOP1	SOP2	Incendios con intervención de medios MITECO	Incendios con activación de UME	Incendios con consecuencias de PC
Andalucía	2	1	2	1	2
Aragón	1	2	2	2	1
Asturias	9	0	9	0	0
Baleares	2	0	0	0	1
Canarias	0	0	0	0	0
Cantabria	0	1	1	0	0
Castilla y León	7	0	6	0	2
Castilla-La Mancha	7	1	0	1	1
Cataluña	7	0	4	0	7
Com. Valenciana	7	0	4	0	2
Extremadura	0	0	0	0	0
Galicia	0	3	3	0	2
Madrid	0	0	0	0	0
Región de Murcia	2	2	2	2	3
Navarra	0	1	1	0	1
País Vasco	1	0	1	0	0
La Rioja	0	0	0	0	0
Ceuta	0	0	0	0	0
Melilla	0	0	0	0	0
TOTAL	45	11	35	6	22
	56				

CCAA	Nº INCENDIOS	Nº SOP 1	Nº SOP 2	GIF	FALLECIDOS	HERIDOS	EVACUADOS	CONFINADOS	ALBERGADOS	CARRETERAS	TREN	SERVICIOS
	13	2	1	2	1		479		15	2	1	1
	3	1	2				132	893	49	1		
	10	9		1								
	5	2			1	2	*					
												
	4		1	2			2					
	7	7						10		1		
	8	7	1				*					
	8	7				5	*	28310				1
	8	7					40			1		
	7			4		1				2	1	
	8		3	1	1		57	*		2	2	
												
	1						80					
	4	2	2				376			1		
	2		1			1	20		37	1		1
	1	1										
												
												

* Número sin concretar



GOBIERNO
DE ESPAÑA

MINISTERIO
DEL INTERIOR



SECRETARIA GENERAL
DE PROTECCIÓN CIVIL
Y EMERGENCIAS